

**PROYECTO**  
**PROYECTO ARQUITECTÓNICO**  
**DEL PARQUE CLOUTHIER**

**CONTRATO**  
MSF-OPM-RP-078/19-AD

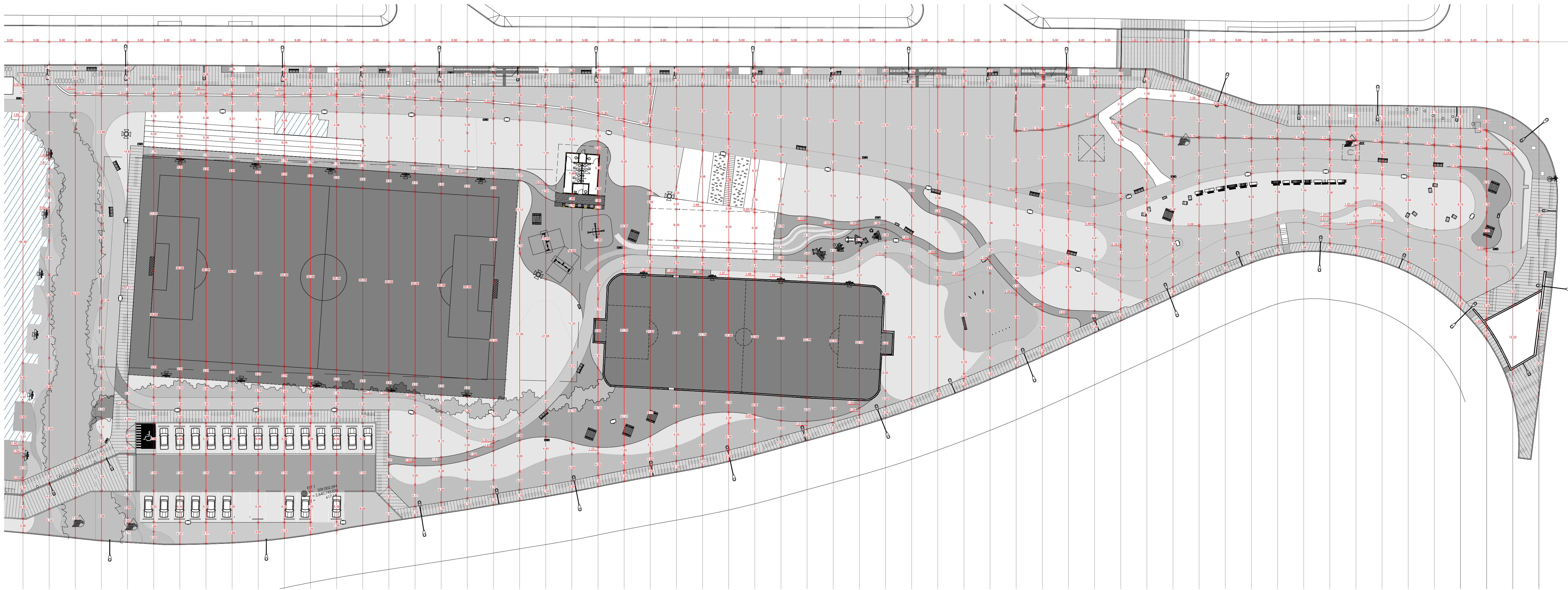
**NOTAS GENERALES Y DESCRIPCIÓN DE NOMENCLATURA**

Acotaciones y niveles en metros.  
Sistema de coordenadas: UTM (Universal Transversa de Mercator), Zona 14 unidades en metros, elipsoide: GR83, Datum: ITRF08 EPOCA 2010)

- NNT Nivel natural del terreno
- NPT Nivel de piso terminado
- NJ Nivel de jardín
- NB Nivel de banquetá
- NLJ Nivel de losa jardín
- ↕ Nivel indicado en planta
- ↗ Nivel indicado en corte o alzado
- ↔ Cambio de nivel en piso
- ↔ Cambio de acotadas
- ▨ Área fuera del proyecto

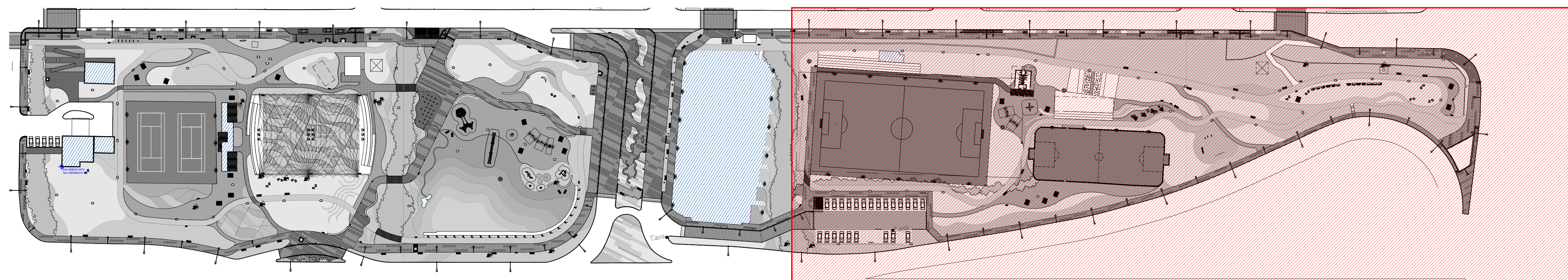
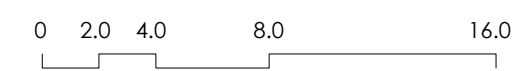
**REVISIONES**

**SIMBOLOGÍA**



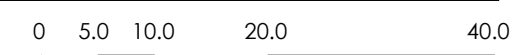
**PLANO SITIO UT1**

**ESC. 1:400**

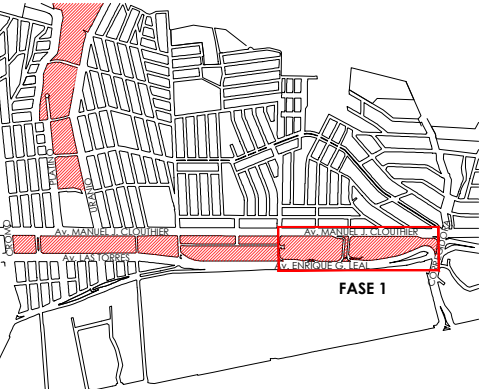


**PLANO LLAVE FASE 1**

**ESC. 1:1000**



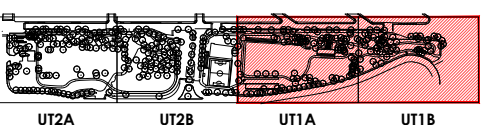
**LOCALIZACIÓN**



**DIRECCIÓN**

Ave. Clouthier entre las calles Ave. Corregidora y Cromo, San Pedro Garza García

**PLANO LLAVE (FASE 1)**



**REVISÓ**

Ing. Mauricio Mendo Vargas  
Gerente de Proyecto

**APROBÓ**

Arq. Héctor Hinajosa  
Dirección de Construcción de Obras Públicas San Pedro

**PROYECTO**

Arq. Teresa María de la Garza

**PV paisajismo**

**PLANO**

**TRAZO**

UT1

**ESPECIALIDAD**  
ALBAÑILERÍA Y O. CIVIL

**FECHA**  
NOVIEMBRE 2019

**ESCALA**  
1:400



**CLAVE**

**AL-01-111**

0 20 40 80 160

0 20 40 80 160